

ΑΝΑΚΟΙΝΩΣΗ ΑΠΟΤΕΛΕΣΜΑΤΩΝ ΠΑΓΙΔΟΘΕΣΙΑΣ ΔΑΚΟΠΛΗΘΥΣΜΟΥ - Α.Σ. ΜΕΣΚΛΩΝ

Η ΔΡΑΣΗ ΤΗΣ ΜΕΤΡΗΣΗΣ ΔΑΚΟΥ ΥΛΟΠΟΙΕΙΤΑΙ ΑΥΤΟΝΟΜΑ

Α/Α 17

ΜΗΝΑΣ: ΑΥΓΟΥΣΤΟΣ 21 από 21/08 έως 26/08

ΑΠΟ ΤΟΝ ΑΓΡΟΤΙΚΟ ΣΥΝΕΤΑΙΡΙΣΜΟ ΜΕΣΚΛΩΝ

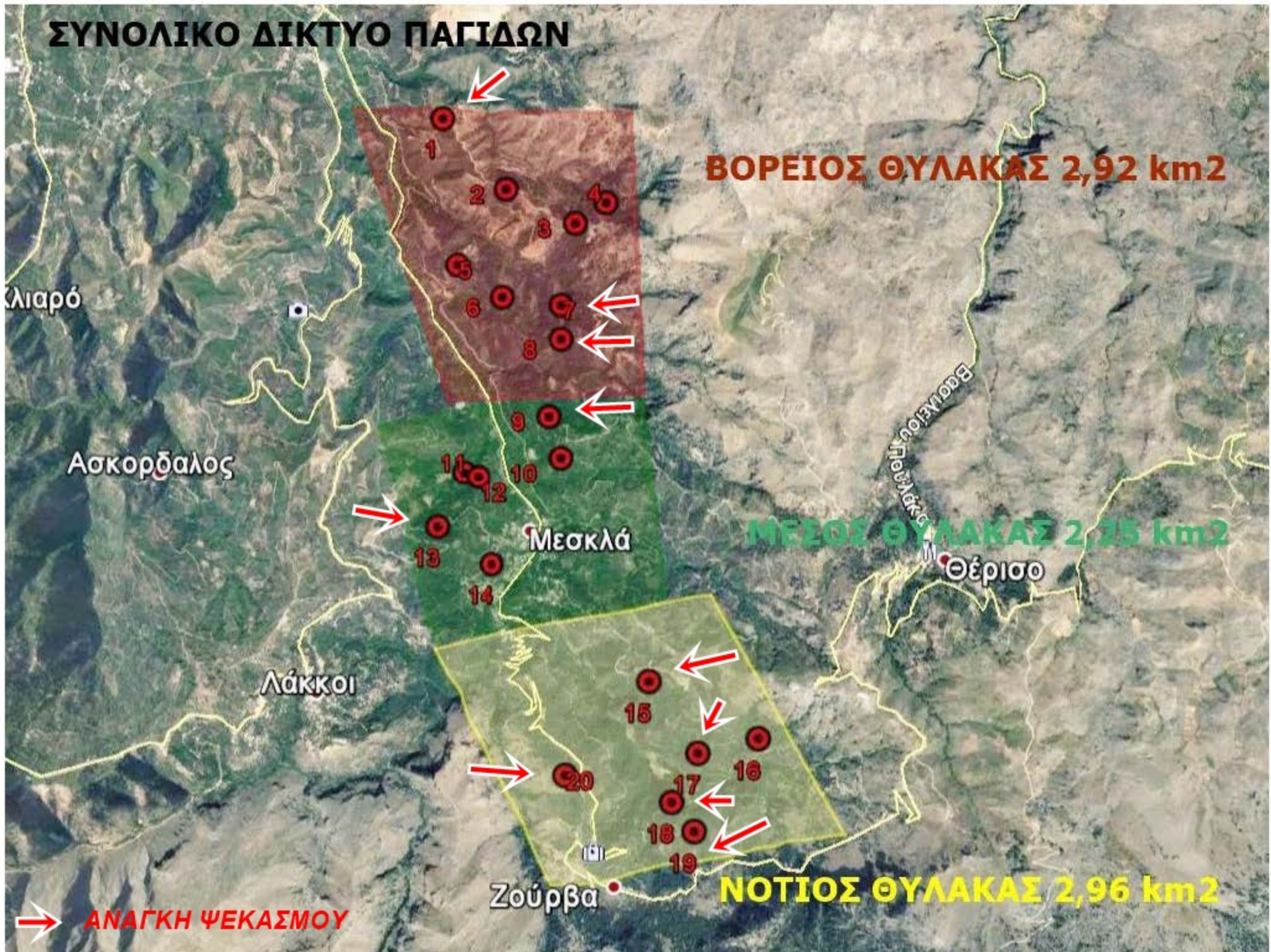
Περιοχή	Α/Α Παγίδας	Τοπωνύμιο	Αριθμός Δάκων	Αξιολόγηση πληθυσμού	Ανάγκη Παρέμβασης	Μέσος Όρων Δάκων	Ποσοστό Θηλυκών (%)	Ποσοστό Θηλυκών με αυγά (%)	Μεταβολή Πληθυσμού	
									11-16.08.2021	21-26.08.2021
Βόρειος Θύλακας	1	ΧΑΛΕΠΑ	11	ΜΕΣΟΣ	ΝΑΙ	9	50%	50%	11	52
	2	ΚΟΥΠΑ,ΛΑΚΟΣ,ΚΟΚ.ΣΠΙΤΑΚΙ	9	ΜΕΣΟΣ	ΝΑΙ					
	3	ΧΑΛΕΠΑ,ΠΟΔΑΡΕ,ΚΑΡΕ,ΣΕΛΙ	1	ΧΑΜΗΛΟΣ	ΌΧΙ					
	4	ΧΑΛΕΠΑ, ΜΠΟΥΤΙ	4	ΧΑΜΗΛΟΣ	ΌΧΙ					
	5	ΛΥΓΙΑ	7	ΜΕΣΟΣ	ΝΑΙ					
	6	ΛΥΓΙΑ,ΞΥΛΟΦΟΡΟ	9	ΜΕΣΟΣ	ΝΑΙ					
	7	ΔΕΚΑΛΕ,ΦΥΤΙΔΕ	11	ΜΕΣΟΣ	ΝΑΙ					
	8	ΔΕΚΑΛΕ,ΣΚΑΛΕΣ	16	ΥΨΗΛΟΣ	ΝΑΙ					
Μέσος Θύλακας	9	ΒΑΡΗ,ΑΜΠΕΛΑ	10	ΜΕΣΟΣ	ΝΑΙ	7	50%	50%	28	7
	10	ΣΚΟΤΕΙΝΗ	3	ΧΑΜΗΛΟΣ	ΌΧΙ					
	11	ΑΦΡΟΛΑΚΚΟΙ	8	ΜΕΣΟΣ	ΝΑΙ					
	12	ΑΦΡΟΛΑΚΚΟΙ,ΓΡΑΜΠΕΛΕ	7	ΜΕΣΟΣ	ΝΑΙ					
	13	ΡΗΜΑΜΠΕΛΑ,ΠΙΤΣΙΜΑΣ,ΒΙΓΛΑ	11	ΜΕΣΟΣ	ΝΑΙ					
	14	ΡΗΜΑΜΠΕΛΑ	0	ΧΑΜΗΛΟΣ	ΌΧΙ					
Νότιος Θύλακας	15	ΛΥΔΙΑ,ΚΛΗΜΑΤΣΟΡΙ	10	ΜΕΣΟΣ	ΝΑΙ	11	50%	50%	13	46
	16	ΜΑΣΟΥΛΟΣ	8	ΜΕΣΟΣ	ΝΑΙ					
	17	ΕΛΕΠΡΙΝΟΣ	10	ΜΕΣΟΣ	ΝΑΙ					
	18	ΚΟΛΩΝΕ,ΝΙΚΟΛΑ	15	ΥΨΗΛΟΣ	ΝΑΙ					
	19	ΔΑΣΟΣ,ΚΟΛΩΝΕ	14	ΜΕΣΟΣ	ΝΑΙ					
	20	ΖΑΓΡΕ	10	ΜΕΣΟΣ	ΝΑΙ					

ΘΕΡΙΣΟΣ	1	ΘΕΡΙΣΙΑΝΑ	5	ΧΑΜΗΛΟΣ	ΌΧΙ	10	50%	50%	56	-22
	2		11	ΜΕΣΟΣ	ΝΑΙ					
	3		9	ΜΕΣΟΣ	ΝΑΙ					
	4		15	ΥΨΗΛΟΣ	ΝΑΙ					
			214	ΜΕΣΟΣ	ΝΑΙ	9	50%	50%	108	83

Ο δ η γ ί ε ς - Π α ρ α τ η ρ ή σ ε ι ς

1. Ολοκληρώθηκε ο 1ος ,2ος και 3ος Δολωματικός Ψεκασμός .
2. Απαιτείται ψεκασμός κατά του δάκου στα ελαιόδεντρα. Αποφυγή ψεκασμού σε πολύ υψηλές θερμοκρασίες.
3. Οι παραγωγοί που ενδιαφέρονται για ατομική εφαρμογή να επικοινωνήσουν με τους γεωπόνους (Δρυγιαννάκης Κώστας 6951979267, Αντωνιάδης Πέτρος 6982772305 και Παπαδομανωλακη Τατιανή 6948587386) για να πάρουν οδηγίες για την ορθή αντιμετώπιση του δάκου.
4. Οι κλιματολογικές συνθήκες προβλέπονται ευνοϊκές για την αύξηση του δάκου για το επόμενο πενήήμερο.
5. Η τοποθεσία και τα τοπωνύμια των παγίδων εμφανίζονται στους χάρτες.

ΣΥΝΟΛΙΚΟ ΔΙΚΤΥΟ ΠΑΓΙΔΩΝ

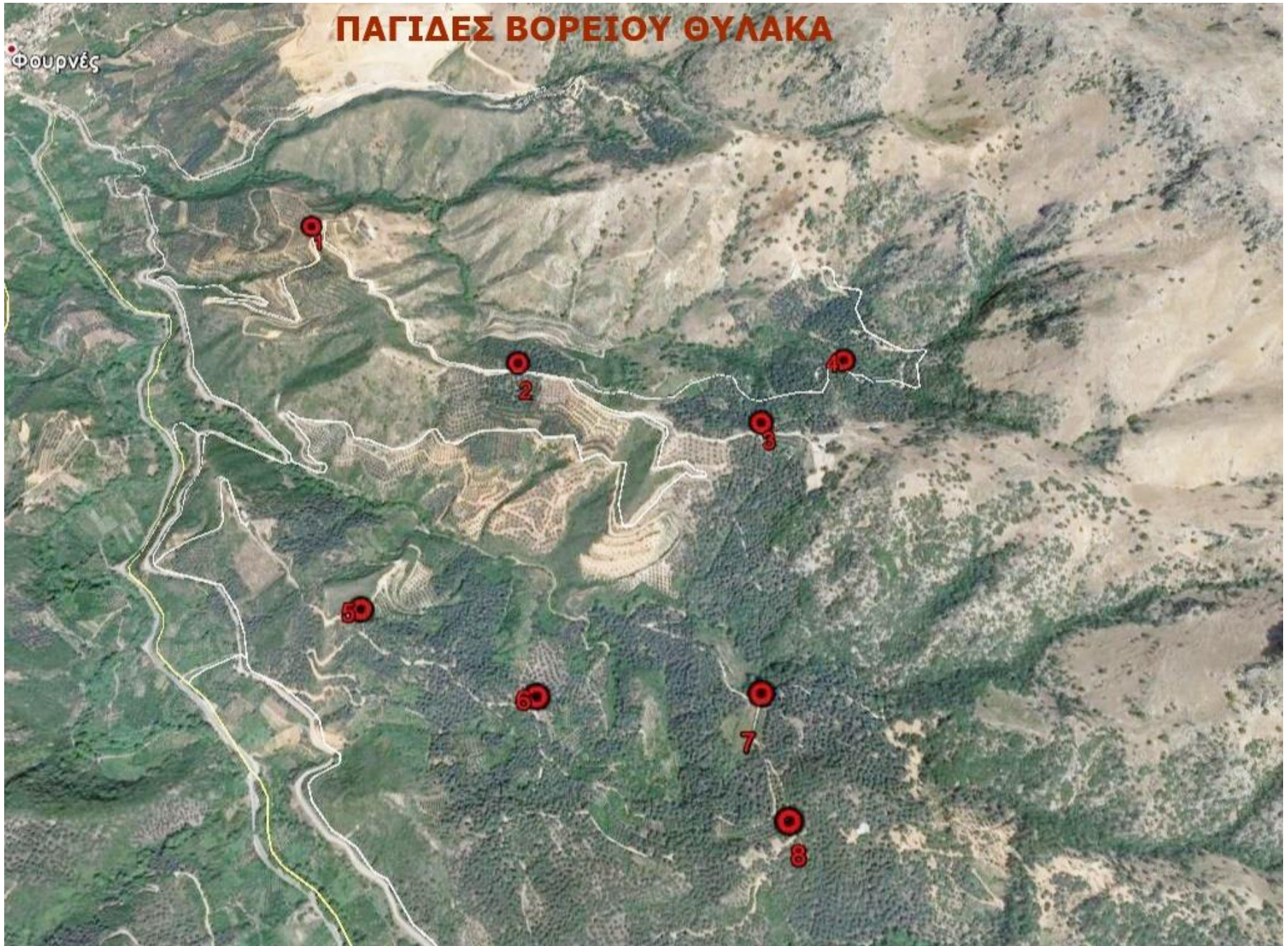


α/α ΠΑΓΙΔΑΣ	ΤΟΠΩΝΥΜΙΟ
1	ΧΑΛΕΠΑ
2	ΚΟΥΠΑ,ΛΑΚΟΣ,ΚΟΚ.ΣΠΙΤΑΚΙ
3	ΧΑΛΕΠΑ,ΠΟΔΑΡΕ,ΕΛΕ
4	ΧΑΛΕΠΑ
5	ΛΥΓΙΑ
6	ΛΥΓΙΑ,ΞΥΛΟΦΟΡΟ
7	ΔΕΚΑΛΕ,ΦΥΤΙΔΕ
8	ΔΕΚΑΛΕ,ΣΚΑΛΕΣ
9	ΒΑΡΗ,ΑΜΠΕΛΑ
10	ΣΚΟΤΕΙΝΗ
11	ΑΦΡΟΛΑΚΚΟΙ
12	ΑΦΡΟΛΑΚΚΟΙ,ΓΡΑΜΠΕΛΕ
13	ΡΗΜΑΜΠΕΛΑ,ΠΙΤΣΙΜΑΣ,ΒΙΓΛΑ
14	ΡΗΜΑΜΠΕΛΑ
15	ΛΥΔΙΑ,ΚΛΗΜΑΤΣΟΡΙ
16	ΜΑΣΟΥΛΟΣ
17	ΕΛΕΠΡΙΝΟΣ
18	ΚΟΛΩΝΕ,ΝΙΚΟΛΑ
19	ΔΑΣΟΣ,ΚΟΛΩΝΕ
20	ΖΑΓΡΕ

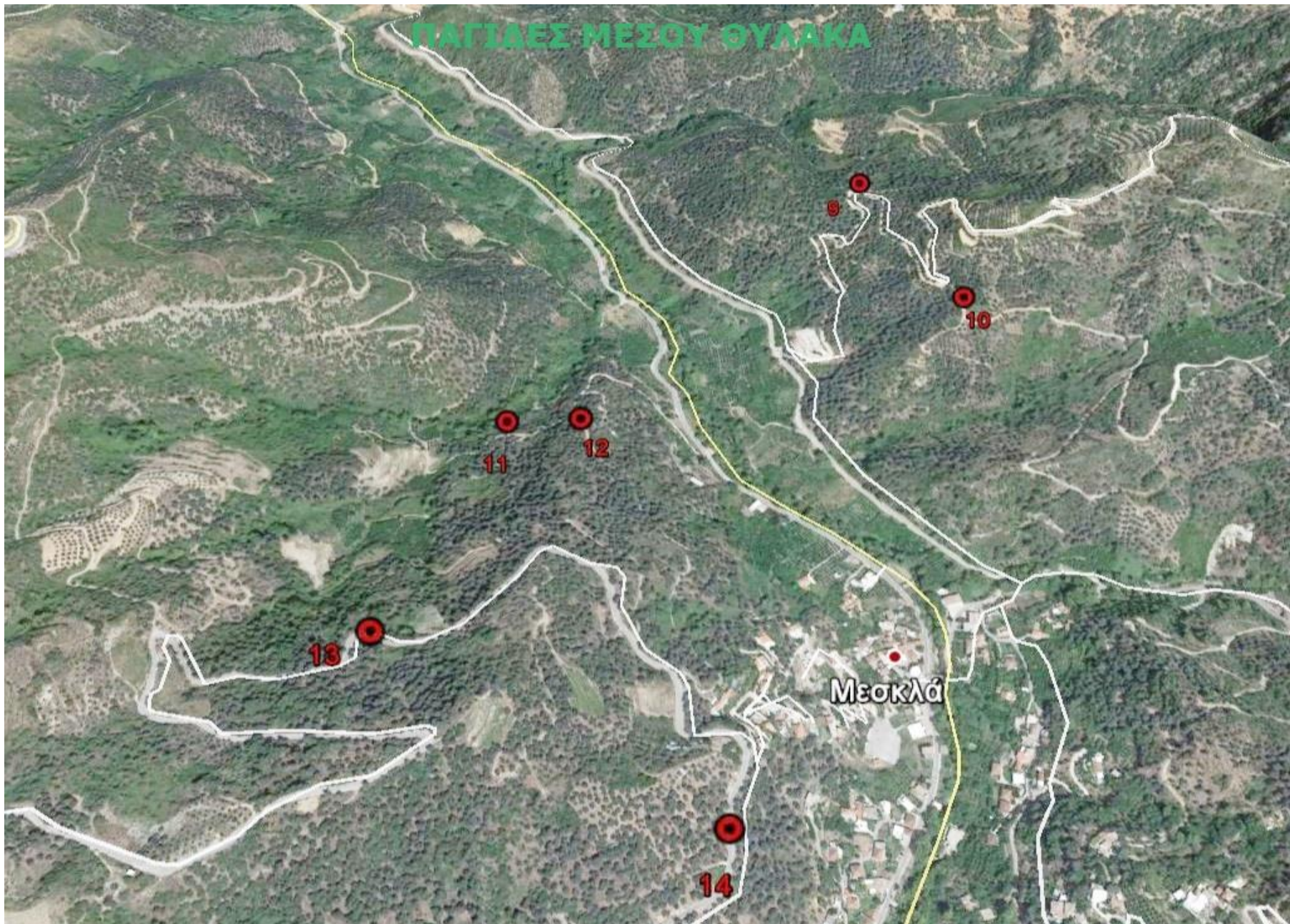
ΠΕΡΙΟΧΗ ΘΕΡΙΣΙΑΝΩΝ	
1 ^η	35.401852745846 23.979976607518
2 ^η	35.405657900482 23.980339105585
3 ^η	35.405819731723 23.977629788419
4 ^η	35.405206364684 23.976451541063

ΠΑΓΙΔΕΣ ΒΟΡΕΙΟΥ ΘΥΛΑΚΑ

Φουρνές



ΠΑΓΙΑΕΣ ΜΕΣΟΥ ΘΥΛΑΚΑ



Μεσokλά

13

11

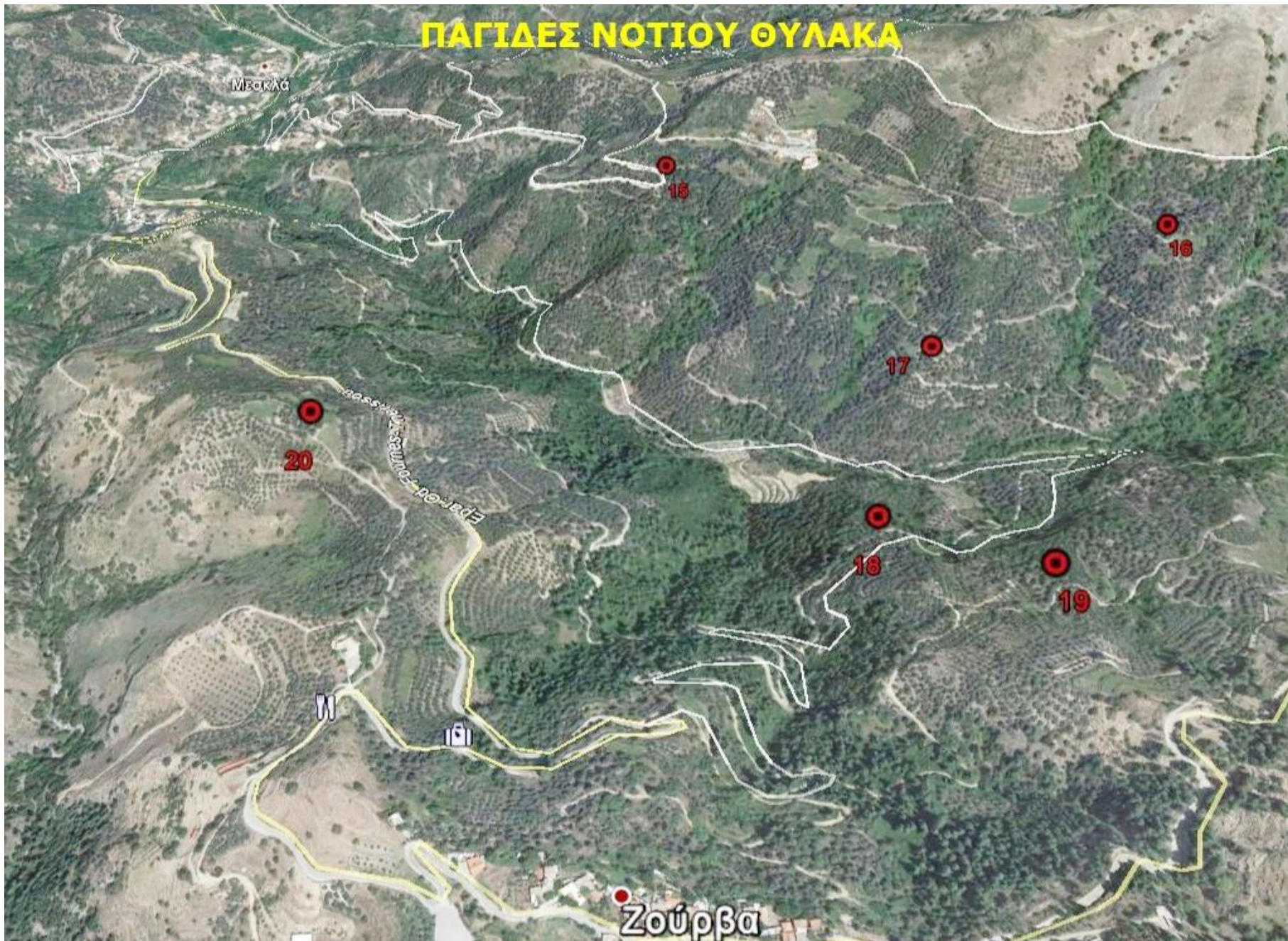
12

9

10


14

ΠΑΓΙΔΕΣ ΝΟΤΙΟΥ ΘΥΛΑΚΑ



ΠΕΡΙΟΧΗ ΘΕΡΙΣΙΑΝΩΝ

Υπόμνημα

 ΠΑΠΙΔΕΣ ΔΑΚΟΥ

3η ΘΕΡΙΣΙΑΝΗ
2η ΘΕΡΙΣΙΑΝΗ
4η ΘΕΡΙΣΙΑΝΗ
Θέρισο
1η ΘΕΡΙΣΙΑΝΗ

Google Earth

© 2020 Google

900 m



Η παρακολούθηση του δάκου υλοποιείται αυτόνομα από τον ΑΣ Μεσκλών, μετά από εισήγηση της ΔΑΟΚ Χανίων στο Υπουργείο Αγρ.Ανάπτυξης για μη χρηματοδότηση της εντός των Πργ ΟΕΦ του Υπουργείου λόγω "αλληλοεπικάλυψης αρμοδιοτήτων"