

**ΑΝΑΚΟΙΝΩΣΗ ΑΠΟΤΕΛΕΣΜΑΤΩΝ ΠΑΓΙΔΟΘΕΣΙΑΣ ΔΑΚΟΠΛΗΘΥΣΜΟΥ - Α.Σ. ΜΕΣΚΛΩΝ**

Η ΔΡΑΣΗ ΤΗΣ ΜΕΤΡΗΣΗΣ ΔΑΚΟΥ ΥΛΟΠΟΙΕΙΤΑΙ ΑΥΤΟΝΟΜΑ

Α/Α 15

ΜΗΝΑΣ: ΑΥΓΟΥΣΤΟΣ 21 από 06/08 έως 11/08

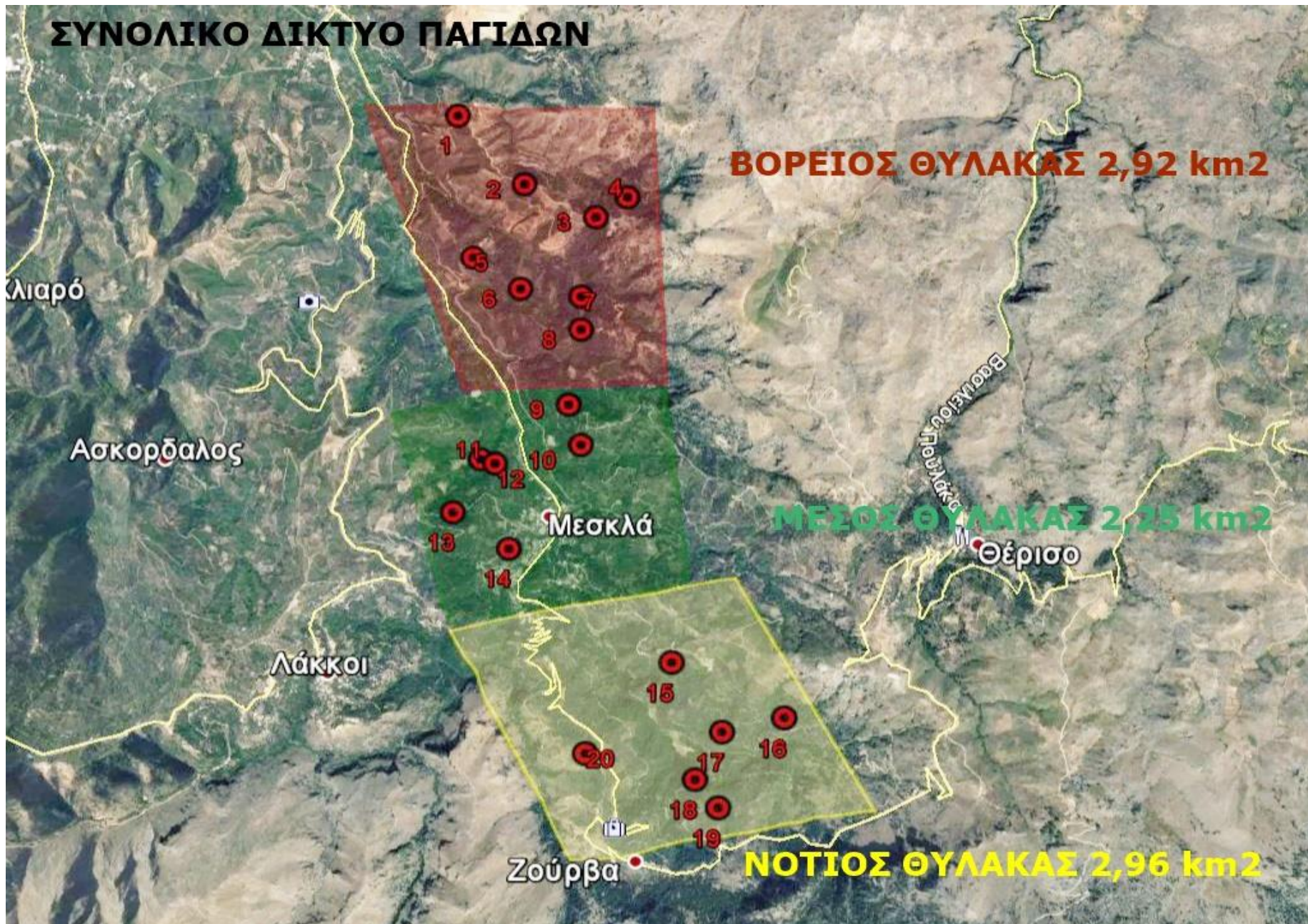
ΑΠΟ ΤΟΝ ΑΓΡΟΤΙΚΟ ΣΥΝΕΤΑΙΡΙΣΜΟ ΜΕΣΚΛΩΝ

Περιοχή	Α/Α Παγίδας	Τοπωνύμιο	Αριθμός Δάκων	Αξιολόγηση πληθυσμού	Ανάγκη Παρέμβασης	Μέσος Όρων Δάκων	Ποσοστό θηλυκών (%)	Ποσοστό θηλυκών με αυγά (%)	Μεταβολή Πληθυσμού	
									01-06.08.2021	06-11.08.2021
Βόρειος Θύλακας	1	ΧΑΛΕΠΑ	2	ΧΑΜΗΛΟΣ	ΌΧΙ	1	50%	50%	12	-12
	2	ΚΟΥΠΑ,ΛΑΚΟΣ,ΚΟΚ.ΣΠΙΤΑΚΙ	1	ΧΑΜΗΛΟΣ	ΌΧΙ					
	3	ΧΑΛΕΠΑ,ΠΟΔΑΡΕ,ΚΑΡΕ,ΣΕΛΙ	0	ΧΑΜΗΛΟΣ	ΌΧΙ					
	4	ΧΑΛΕΠΑ, ΜΠΟΥΤΙ	0	ΧΑΜΗΛΟΣ	ΌΧΙ					
	5	ΛΥΓΙΑ	0	ΧΑΜΗΛΟΣ	ΌΧΙ					
	6	ΛΥΓΙΑ,ΞΥΛΟΦΟΡΟ	0	ΧΑΜΗΛΟΣ	ΌΧΙ					
	7	ΔΕΚΑΛΕ,ΦΥΤΙΔΕ	1	ΧΑΜΗΛΟΣ	ΌΧΙ					
	8	ΔΕΚΑΛΕ,ΣΚΑΛΕΣ	1	ΧΑΜΗΛΟΣ	ΌΧΙ					
Μέσος Θύλακας	9	ΒΑΡΗ,ΑΜΠΕΛΑ	0	ΧΑΜΗΛΟΣ	ΌΧΙ	1	50%	50%	-8	0
	10	ΣΚΟΤΕΙΝΗ	1	ΧΑΜΗΛΟΣ	ΌΧΙ					
	11	ΑΦΡΟΛΑΚΚΟΙ	2	ΧΑΜΗΛΟΣ	ΌΧΙ					
	12	ΑΦΡΟΛΑΚΚΟΙ,ΓΡΑΜΠΕΛΕ	0	ΧΑΜΗΛΟΣ	ΌΧΙ					
	13	ΡΗΜΑΜΠΕΛΑ,ΠΙΤΣΙΜΑΣ,ΒΙΓΛΑ	0	ΧΑΜΗΛΟΣ	ΌΧΙ					
	14	ΡΗΜΑΜΠΕΛΑ	1	ΧΑΜΗΛΟΣ	ΌΧΙ					
Νότιος Θύλακας	15	ΛΥΔΙΑ,ΚΛΗΜΑΤΣΟΡΙ	2	ΧΑΜΗΛΟΣ	ΌΧΙ	1	50%	50%	-1	1
	16	ΜΑΣΟΥΛΟΣ	0	ΧΑΜΗΛΟΣ	ΌΧΙ					
	17	ΕΛΕΠΡΙΝΟΣ	3	ΧΑΜΗΛΟΣ	ΌΧΙ					
	18	ΚΟΛΩΝΕ,ΝΙΚΟΛΑ	0	ΧΑΜΗΛΟΣ	ΌΧΙ					
	19	ΔΑΣΟΣ,ΚΟΛΩΝΕ	2	ΧΑΜΗΛΟΣ	ΌΧΙ					
	20	ΖΑΓΡΕ	1	ΧΑΜΗΛΟΣ	ΌΧΙ					
ΘΕΡΙΣΟΣ	1	ΘΕΡΙΣΙΑΝΑ	3	ΧΑΜΗΛΟΣ	ΌΧΙ	2	50%	50%	-2	3
	2		0	ΧΑΜΗΛΟΣ	ΌΧΙ					
	3		2	ΧΑΜΗΛΟΣ	ΌΧΙ					
	4		1	ΧΑΜΗΛΟΣ	ΌΧΙ					
			<b>23</b>	<b>ΧΑΜΗΛΟΣ</b>	<b>ΌΧΙ</b>	<b>1</b>	<b>50%</b>	<b>50%</b>	<b>1</b>	<b>-8</b>

**Ο δ η γ ι ε ς - Πα ρ α τ η ρ ή σ ε ι ς**

1. Ολοκληρώθηκε ο 1ος και ο 2ος Δολωματικός Ψεκασμός .
2. Ο πυρηνάς έχει ξυλοποιηθεί ακόμα. Απαιτείται ψεκασμός κατά του δάκου στα ελαιόδεντρα. Αποφυγή ψεκασμού στις πολύ υψηλές θερμοκρασίες.
3. Οι παραγωγοί που ενδιαφέρονται για ατομική εφαρμογή να επικοινωνήσουν με τους γεωπόνους ( Δρυγιαννάκης Κώστας 6951979267, Αντωνιάδης Πέτρος 6982772305 και Παπαδομανωλάκη Τατιανή 6948587386) για να πάρουν οδηγίες για την ορθή αντιμετώπιση του δάκου.
4. Οι κλιματολογικές συνθήκες προβλέπονται μέτρια ευνοϊκές για την αύξηση του δάκου για το επόμενο πενήνημερο.
5. Η τοποθεσία και τα τοπωνύμια των παγίδων εμφανίζονται στους χάρτες.

# ΣΥΝΟΛΙΚΟ ΔΙΚΤΥΟ ΠΑΓΙΔΩΝ

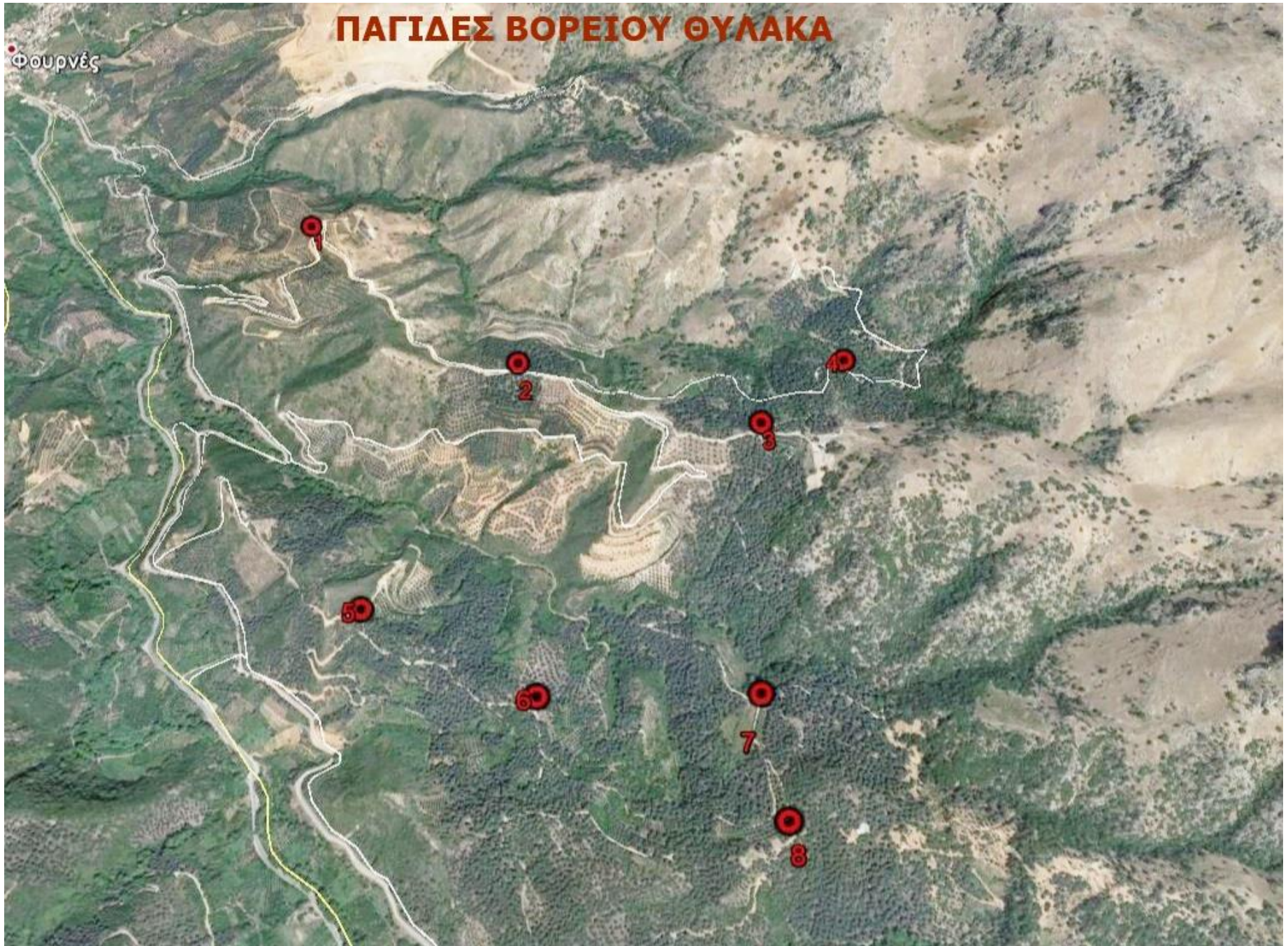


α/α ΠΑΓΙΔΑΣ	ΤΟΠΩΝΥΜΙΟ
1	ΧΑΛΕΠΑ
2	ΚΟΥΠΑ,ΛΑΚΟΣ,ΚΟΚ.ΣΠΙΤΑΚΙ
3	ΧΑΛΕΠΑ,ΠΟΔΑΡΕ,ΕΛΕ
4	ΧΑΛΕΠΑ
5	ΛΥΓΙΑ
6	ΛΥΓΙΑ,ΞΥΛΟΦΟΡΟ
7	ΔΕΚΑΛΕ,ΦΥΤΙΔΕ
8	ΔΕΚΑΛΕ,ΣΚΑΛΕΣ
9	ΒΑΡΗ,ΑΜΠΕΛΑ
10	ΣΚΟΤΕΙΝΗ
11	ΑΦΡΟΛΑΚΚΟΙ
12	ΑΦΡΟΛΑΚΚΟΙ,ΓΡΑΜΠΕΛΕ
13	ΡΗΜΑΜΠΕΛΑ,ΠΙΤΣΙΜΑΣ,ΒΙΓΛΑ
14	ΡΗΜΑΜΠΕΛΑ
15	ΛΥΔΙΑ,ΚΛΗΜΑΤΣΟΡΙ
16	ΜΑΣΟΥΛΟΣ
17	ΕΛΕΠΡΙΝΟΣ
18	ΚΟΛΩΝΕ,ΝΙΚΟΛΑ
19	ΔΑΣΟΣ,ΚΟΛΩΝΕ
20	ΖΑΓΡΕ

ΠΕΡΙΟΧΗ ΘΕΡΙΣΙΑΝΩΝ	
1 <sup>η</sup>	35.401852745846 23.979976607518
2 <sup>η</sup>	35.405657900482 23.980339105585
3 <sup>η</sup>	35.405819731723 23.977629788419
4 <sup>η</sup>	35.405206364684 23.976451541063

# ΠΑΓΙΔΕΣ ΒΟΡΕΙΟΥ ΘΥΛΑΚΑ

Φουρνές



# ΠΑΓΙΑΕΣ ΜΕΣΟΥ ΘΥΛΑΚΑ



Μεσοκλά

13

11

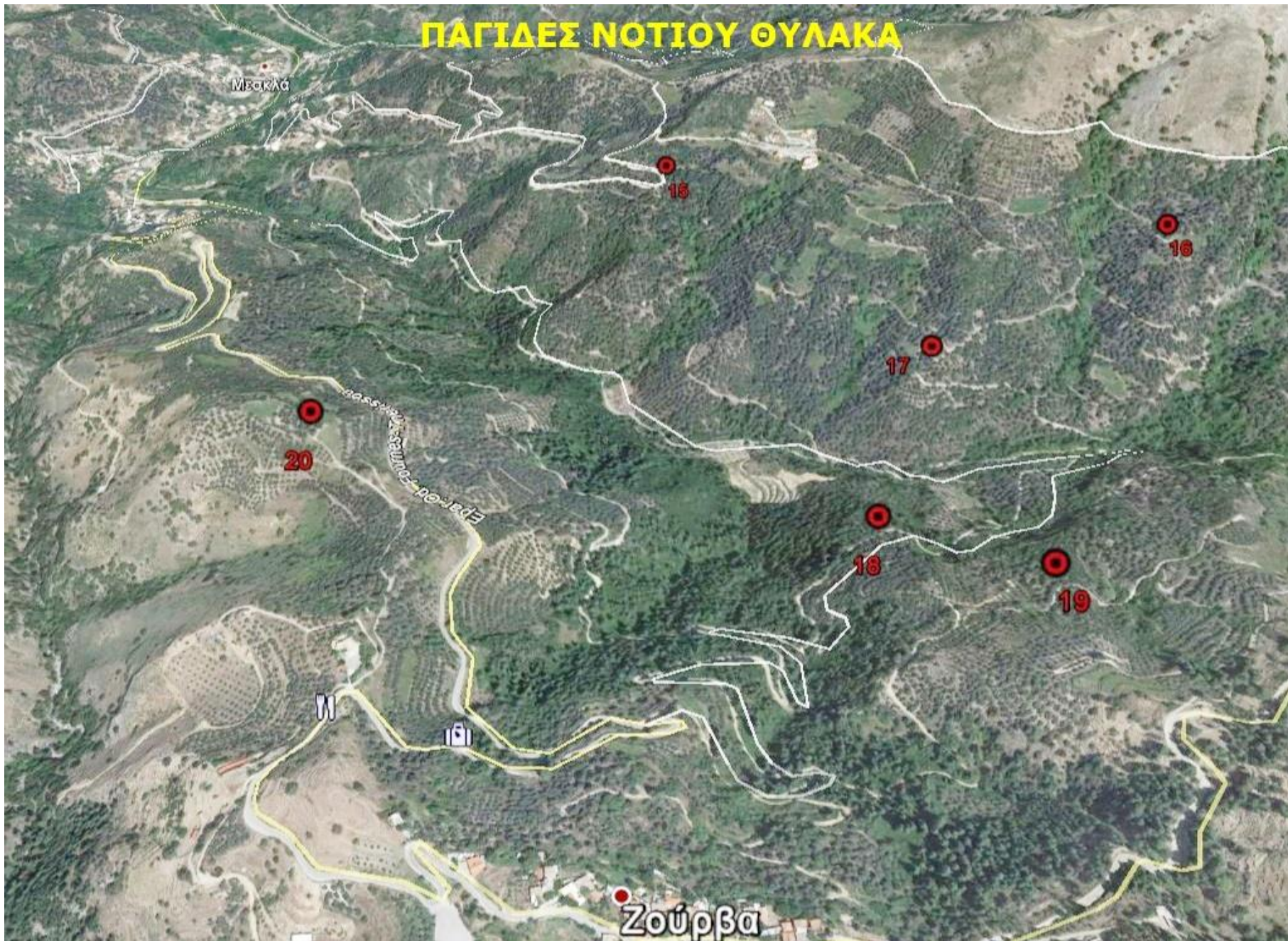
12

14

10


9

# ΠΑΓΙΔΕΣ ΝΟΤΙΟΥ ΘΥΛΑΚΑ



# ΠΕΡΙΟΧΗ ΘΕΡΙΣΙΑΝΩΝ

Υπόμνημα

 ΠΑΠΙΔΕΣ ΔΑΚΟΥ

3η ΘΕΡΙΣΙΑΝΗ  
2η ΘΕΡΙΣΙΑΝΗ  
4η ΘΕΡΙΣΙΑΝΗ  
Θέρισο  
1η ΘΕΡΙΣΙΑΝΗ

Google Earth

© 2020 Google

900 m



Η παρακολούθηση του δάκου υλοποιείται αυτόνομα από τον ΑΣ Μεσκλών, μετά από εισήγηση της ΔΑΟΚ Χανίων στο Υπουργείο Αγρ.Ανάπτυξης για μη χρηματοδότηση της εντός των Πργ ΟΕΦ του Υπουργείου λόγω "αλληλοεπικάλυψης αρμοδιοτήτων"